

Cisterciácké klášterní krajiny

projekt spolupráce PRV
reg.č. 22/000/1931b/231/000001



EVROPSKÁ UNIE
Evropský zemědělský fond pro rozvoj venkova
Evropa investuje do venkovských oblastí
Program rozvoje venkova



Inventarizace krajiny

Dědictví cisterciáckého řádu a jeho stopy v krajině

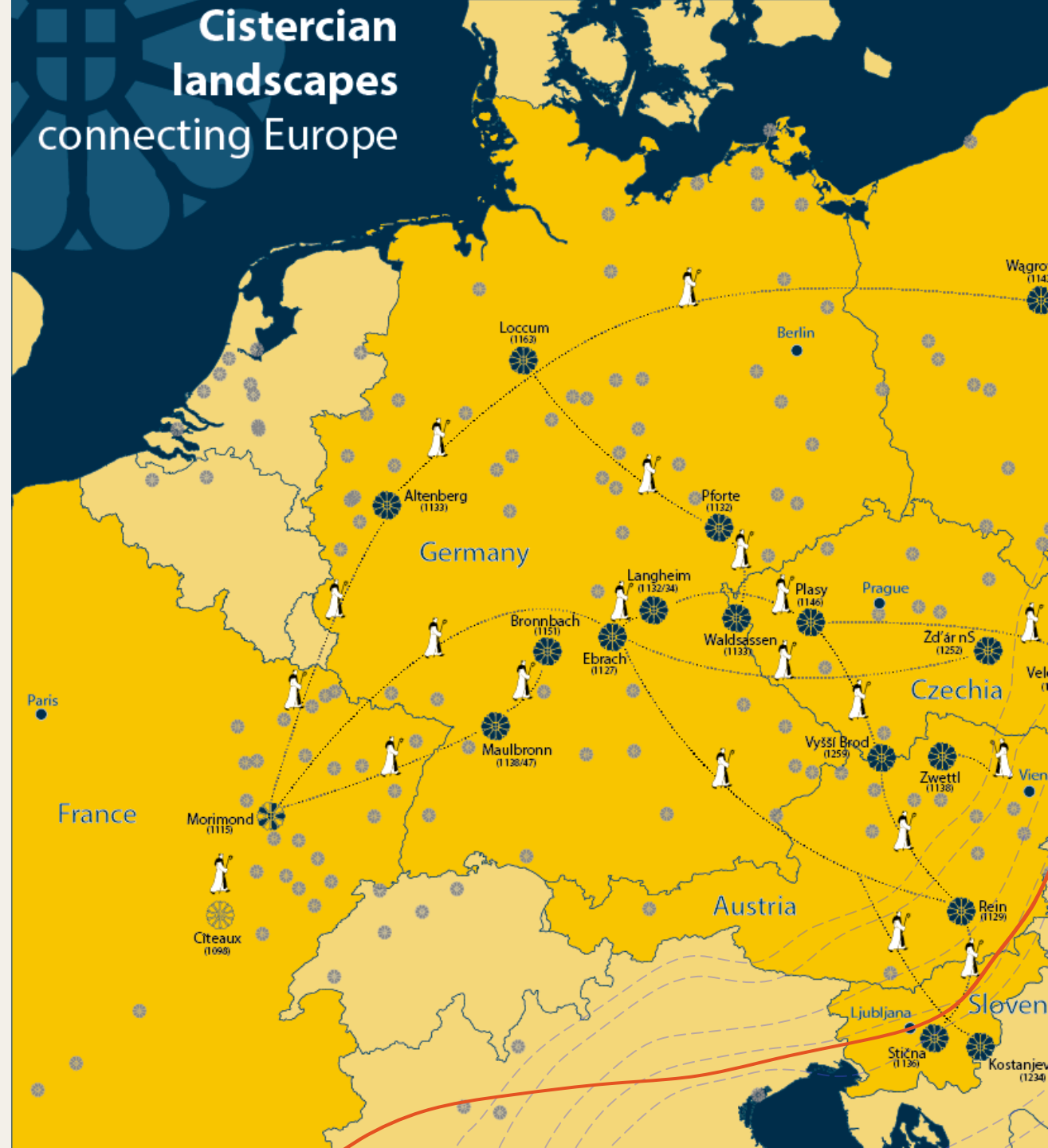
Bc. Tomáš Pleva



Cisterciácké krajiny

- + 2019-2021
- + Výběr 35 prvků
- + Zběžný přehled o základních charakteristikách krajiny
- + Vytvoření databáze prvků
- + **Krajina cisterciáků**

Cistercian
landscapes
connecting Europe



Cisterciácký řád

- + Vzniká na konci 11. století ve Francii
- + Reformní hnutí benediktýnů (Řehole sv. Benedikta)
- + Ora et labora
- + Samostatnost, udržitelnost
- + Rychlé rozšiřování po Evropě
- + Filiace



Charakteristika cisterciácké krajiny

Údolí


Povodí řek

Spíše
neosídlená
krajina

Zalesněnost

Žďárský klášter

- + 1252 (2. pokus)
- + Šlechtická donace – Boček z Obřan, Přibyslav z Křižanova
- + Lokace na českomoravské hranici
- + Povodí Sázavy
- + Zalesněnost
- + Město Žďár nad Sázavou
- + Zrušen 1784



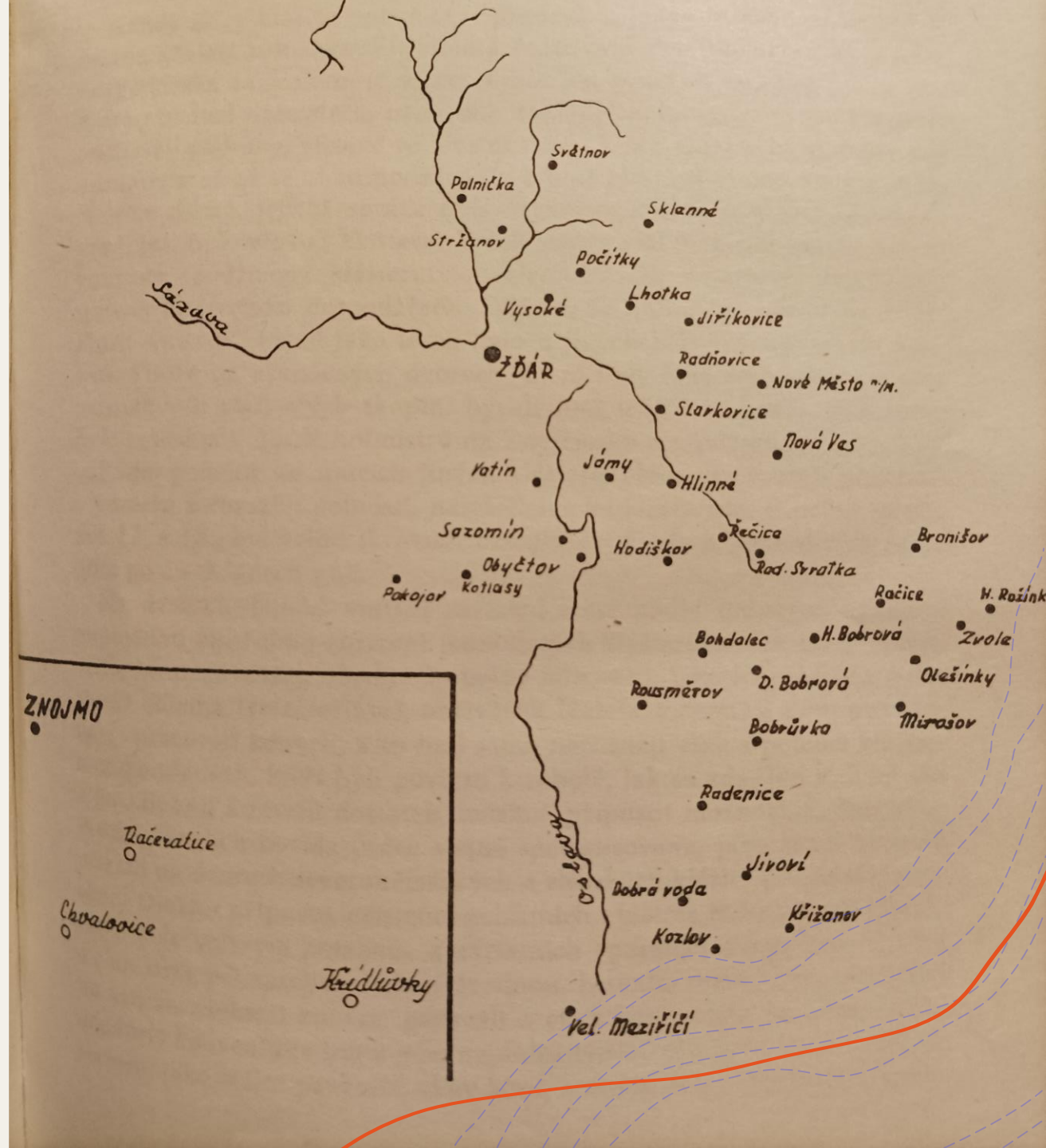
Inventarizace krajiny

- + Jaké jsou její typické prvky?
- + Kde jsou její hranice?
- + Co se z historické krajiny dochovalo?
- + Které prvky vybrat?
- + Spolupráce s Regionálním muzeem města Žďár nad Sázavou



Území žd'árských cisterciáků

- + Povodí Sázavy, Oslavy a Bobrůvky
- + Libický újezd/stezka
- + Přebírání výnosů po zakladatelích Přibyslavu z Křižanova, Bočku ze Zbraslavi a Jaroslavic, Smilu z Lichtemburka
- + Obce u Znojma
- + Ilustrace podle 18. století



Typické prvky

- + Rybníky
- + Hamry/mlýny
- + Hospodářské dvory
- + Sakrální architektura
- + Santiniho architektura

- Polnosti
- Aleje
- Lesy



Co dál?

- + Cílení obnovy krajiny
- + Prohloubení pochopení dědictví cisterciáků v krajině
- + Hledání kontinuity a diskontinuity místní identity
- + Možnost lépe prezentovat krajinu veřejnosti
- + Základy pro hledání nového využití krajiny

